



Gmina Tymbark

HISTORIA • TRADYCJA • DZIEDZICTWO



KOŁOWANKA



www.tymbark.pl

Gmina Tymbark

HISTORIA • TRADYCJA • DZIEDZICTWO





2 lipca 1353 roku król Kazimierz Wielki wydaje akt lokacyjny miasta Jodłowa Góra. Większość pierwszych osadników miasta była pochodzenia niemieckiego, dlatego też jego nazwę zmieniono na *Tanenberga*. W kolejnych wiekach uległa ona spolszczeniu, by w XVI wieku przyjąć ostateczne brzmienie Tymbark.

W XVI wieku, przywilejem króla Zygmunta Starego, wprowadzono w Tymbarku cotygodniowy targ i dwa jarmarki rocznie.



Głównym bogactwem ziemi tymbarskiej długo pozostawał las i jego wytwory. Z lasu pozyskiwano zwłaszcza miód i owoce leśne. Z drewna leśnego wyrabiano znakomite gonty, a z popiołu spalonych drzew wytwarzano saletrę, którą następnie przerabiano na proch strzelniczy.



Pod koniec XVI wieku założono w Tymbarku szkołę parafialną i szpital.



Gminę Tymbark otaczają trzy góry pasma Beskidu Wyspowego: Łopień (951 m n.p.m.), Paproć (645 m n.p.m.) i Zęzów (705 m n.p.m.).



Przez gminę przebiega wiele szlaków turystycznych, ścieżek rowerowych oraz szlak papieski.





W masywie Łopienia odkryto 26 jaskiń, które są obiektem badań speleologów.



Największą z nich jest Jaskinia Zbójcka mająca 404 m długości i 19 m głębokości.
Według legendy stanowiła ona niegdyś schronienie dla zbójników.


Niegdyś w Tymbarku i jego okolicach działało kilka młynów.
Do dziś zachował się młyn w Podłopieniu nad rzeką Łososią.



Wraz z oddaniem w 1885 roku linii kolejowej Chabówka-Nowy Sącz, w Tymbarku zagościła kolej.



W 1935 roku, z inicjatywy inż. Józefa Marka, założono najważniejszą dla rozwoju Tymbarku i okolic Podhalańską Spółdzielnię Owocarsko-Warzywną. To dzięki niej do dzisiaj Tymbark słynie z produkcji soków.




Z każdym rokiem działalności zakładów przetwórstwa przybywało w Tymbarku i okolicach sadów oraz plantacji krzewów i drzew owocowych.




Zabytkowy budynek Urzędu Gminy w Tymbarku wraz z fragmentem rynku.




Kościół Parafialny pw. Narodzenia Najświętszej Maryi Panny w Tymbarku.



W skład Gminy Tymbark, oprócz Tymbarku, gdzie mieści się siedziba władz samorządowych, wchodzi jeszcze cztery miejscowości: Podłopień, Piekielko, Zamieście i Zawadka. Zamieście słynie z pięknego widoku na Tatry, który rozpościera się z Góry Paproć, w Piekielku znajduje się tzw. Muzeum u Zenka, gdzie obejrzyć można zbiory pamiątek regionalnych i patriotycznych, w Zawadce zlokalizowany jest zabytkowy wiadukt kolejowy, przy którym znajduje się kapliczka słupowa z 1904 roku, a w Podłopieniu charakterystycznym obiektem jest Kościół Parafialny pw. Miłosierdzia Bożego.



URZĄD GMINY W TYMBARKU
34-650 Tymbark 49
tel. 18 33 25 637, faks 18 33 25 632
e-mail: ug.tymbark@tymbark.pl
www.facebook.com/GminaTymbark/
www.tymbark.pl



Wydano na zlecenie:
Gminy Tymbark

Projekt, skład i druk:
Wydawnictwo Regis Anita Własnowolska-Bielak
32-744 Łapczyca 573, tel. 604 185 506, 608 574 219
© www.wydawnictwo-regis.pl

REGIS
WYDAWNICTWO

Koncepcja serii wydawniczej: **Paweł Bielak**
Ilustracje: **Magdalena Kalupa**

ISBN 978-83-65984-43-2

