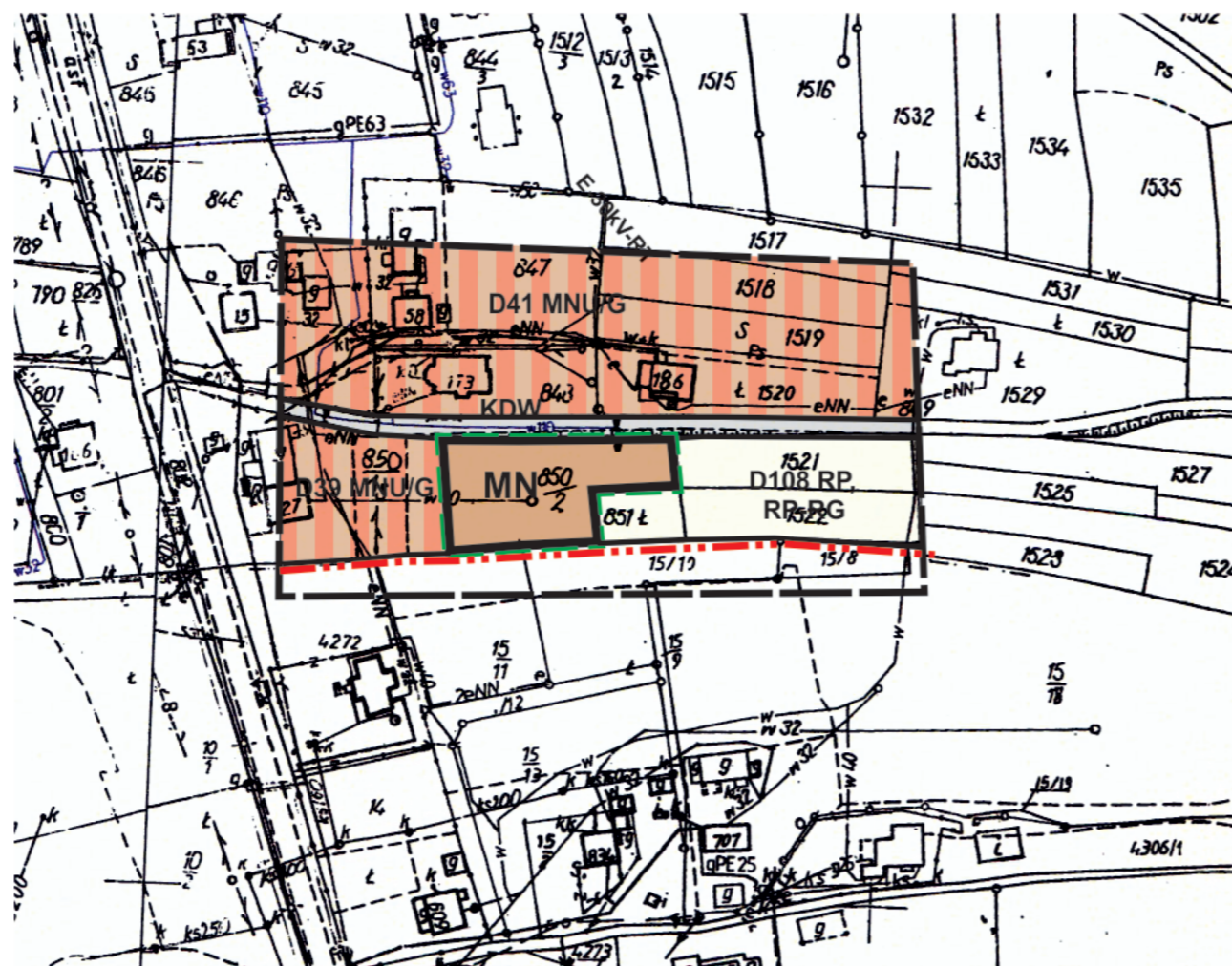


**ZMIANA MIEJSCOWEGO PLANU ZAGOSPODAROWANIA PRZESTRZENNEGO
GMINY TYMBARK - wieś Zamieście, działka nr 850/2**

Plan nr 2

RYSUNEK PLANU

Skala 1:2000
0 20 40 60 80 m



LEGENDA



Granica Gminy Tymbark



Granica opracowania (obszar analizy)

Ustalenia wprowadzone zmianą planu



Granice terenu objętego zmianą planu




Linie rozgraniczające tereny o różnym przeznaczeniu lub różnych zasadach zagospodarowania ściśle określone

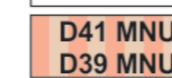


Tereny zabudowy mieszkaniowej jednorodzinnej

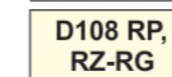
Informacja o ustaleniach obowiązującego planu w granicach analizowanego otoczenia



Linie rozgraniczające tereny o różnych funkcjach ściśle określone




Tereny zabudowy mieszkaniowej jednorodzinnej oraz usługowej



Tereny użytków rolnych i użytków zielonych z możliwością wprowadzenia zabudowy rolniczej



Tereny drogi wewnętrznej



Tereny obszaru górniczego Limanowa 1 (zlikwidowany)

Wrys z studium uwarunkowań i kierunków zagospodarowania przestrzennego gminy Tymbark uchwalonego uchwałą Nr X/92/99 Rady Gminy Tymbark z dnia 29.12.1999 r. z późn. zm.



3 Strefa Doliny Łososiny i Słopniczanki osadnicza
wskazana do intensywnego rozwoju społeczno-gospodarczego

Strefy osadnicze do umiarkowanego rozwoju mieszkalnictwa usług i rzemiosła nieuciążliwego

- * Rozwój poprzez modernizację i adaptację istniejącej zabudowy oraz uzupełnienia, w tym o zabudowę rekreacyjną przy uwzględnieniu rygorów ochrony środowiska przyrodniczego i kulturowego.
- * Wskazana adaptacja starych zagród na cele rekreacyjne
- * Obowiązuje kompleksowe wyposażenie w infrastrukturę techniczną

Teren objęty zmianą planu